




### Zeichenerklärung Flurkarte

**Lageplanübersicht**

[illegible]

<b>Autobahnredaktion Südbayern</b>		bearbeitet: 4111    30.05.2014    J. Becker gezeichnet: 4134    30.05.2014    BayND geprüft: Rat. 413    30.05.2014    Heß SG 41    30.05.2014    Kamisch
Seidlstr. 7- 11 80335 München	PSP Nr.: 2015 ABAS00010	PSP Bear: BP 6 Rosenheim - Admonition
Tel.: 089/54562-0 Fax: 089/54562-3200 E-Mail: poststelle@abtdsb.bayern.de		

## FESTSTELLUNGSENTWURF

Straßenbauverwaltung  <b>Freistaat Bayern</b>  Straße / Abzahn. Nr. / Station: A-8, 1120, 0,686 – A-8, 1160, 3,348	Unterlage / Blatt-Nr.: 10.1.6 71 <b>Lageplan Grundversen</b> km 65+330 bis km 66+795
PROJUS-Nr.: 09 999903.10	Maßstab: 1 : 1000
<p style="text-align: center;"> <b>A 8 München - (Salzburg)</b>  <b>6 - streifiger Ausbau zw. AS Rosenheim und Achenmühle</b>  <b>Bau-km 58+780 bis 68+145</b> </p>	
aufgestellt: Autobahndirektion Südbayern	
P e i k e r, L S t    Baudirektor München, den 30.05.2014	
1. Tektur aufgestellt: Autobahndirektion Südbayern	
<p style="text-align: center;">         Dr. Ing. E.-C. List    BauDirektor          München, den 16.03.2020       </p>	